


# CALMONT




# Balades



# Coteaux



Sentiers Nature Calmontais



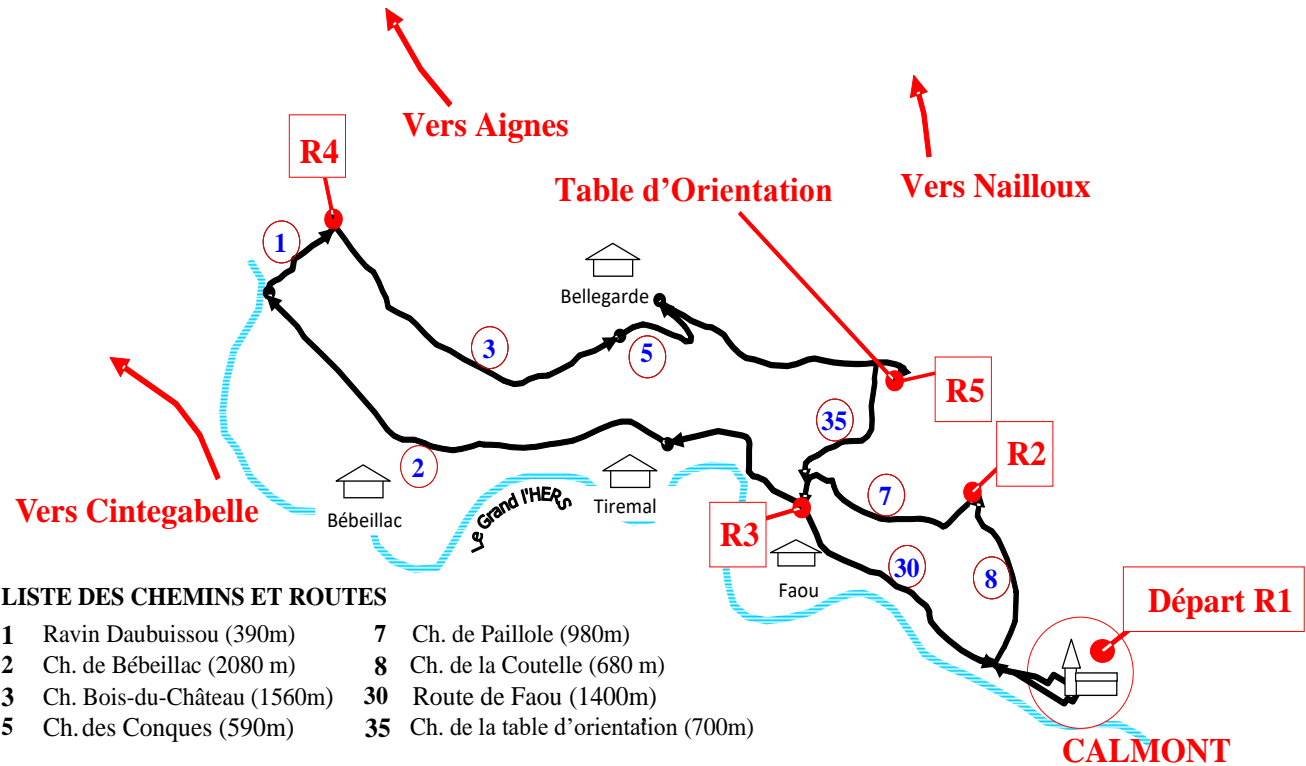
***Sentiers Nature Calmontais***  
Mairie de Calmont - 31560 CALMONT  
☎ : 05 61 08 10 16

**CIRCUIT  
DU BOIS DU CHÂTEAU  
(3)**

# Circuit du Bois du Château

Cette boucle emmène le promeneur sur les hauteurs, à l'ouest du village, à travers bois et prairies, où il pourra retrouver une nature calme et verdoyante, peuplée de nombreux animaux tels que chevreuils et sangliers, tout en bénéficiant de superbes échappées sur la plaine entre Hers et Ariège et sur la chaîne des Pyrénées.

- R1. De la Place des Martyrs du 16 juillet 44, devant la halle, prendre la petite rue du Four jusqu'aux Tours, contourner celles-ci par la droite, prendre la rue du Barry, passer devant l'ancien abattoir, et continuer sur 200m jusqu'à la rue de l'Égalité. Obliquer à gauche puis, avant le cimetière, s'engager à droite dans le **chemin de la Coutelle** (n°8). Remonter ce chemin le long du mur puis en sous-bois pour arriver, au bout de 680 m, à la route de Paillole. Ne pas oublier de refermer les 4 portillons après votre passage.
- R2. Prendre à gauche la route de Paillole sur 400m (vue sur la plaine de la Basse-Ariège et les Pyrénées) puis s'engager dans le sentier enherbé **de Paillole** (n°7). Après 400m dans le bois, descendre les marches qui mènent à la petite route, tourner à gauche aux premières maisons et continuer jusqu'à la **route de Faou** (n° 30), 180m plus loin.
- R3. Au carrefour, s'engager à droite sur la route goudronnée (800m), poursuivre sur le **chemin de Bébeilhac** (n°2), chemin de terre d'abord sur 1200m, puis, à hauteur de la ferme, sentier qui longe la lisière du bois pendant 880m. Arrivé auprès de la rivière, au bas du coteau, prendre à droite le **chemin du ravin Daubouissou** (n°1) qui mène en haut du coteau après 400m d'une raide montée, en sous-bois d'abord puis le long d'un champ.
- R4. Sur la crête (vue sur Aignes et Cintegabelle) prendre à droite le **chemin du Bois-du-Château** (n°3), passer la barrière et continuer tout droit durant 1500m, entre les sapins d'abord puis sur un chemin enherbé, jusqu'à un carrefour de sentiers à hauteur de la ferme de Bellegarde. Continuer tout droit, sur le **chemin des Conques** (n°5) qui longe le bord du plateau (vue sur la plaine) et le ravin des Conques (ne pas s'écarter du chemin car la falaise toute proche est abrupte). Ce chemin de



## LISTE DES CHEMINS ET ROUTES

1	Ravin Daubouissou (390m)	7	Ch. de Paillole (980m)
2	Ch. de Bébeilhac (2080 m)	8	Ch. de la Coutelle (680 m)
3	Ch. Bois-du-Château (1560m)	30	Route de Faou (1400m)
5	Ch. des Conques (590m)	35	Ch. de la table d'orientation (700m)

600m débouche sur la **route d'Aignes** que l'on emprunte à droite pour atteindre, 1200m plus loin, la **table d'orientation** d'où l'on jouit d'un large panorama sur la chaîne des Pyrénées.

- R5. Retourner sur ses pas sur 170m pour prendre, à gauche, le **chemin de la table d'orientation** (n°35) qui descend le long de la haie jusqu'aux premières maisons, 500m plus bas. Continuer sur la petite route goudronnée jusqu'à la **Route de Faou** (n° 30). Prendre à gauche au carrefour et regagner à Calmont, à 1400m, en passant devant la station d'épuration, le cimetière et les rues de l'Égalité, de la Briqueterie et du Temple. Arrivée devant l'église.

## Fiche technique :

**Point de départ :** Place de l'église.  
**Longueur de l'itinéraire :** 10,800km  
**Temps de marche :** 3h30  
**Niveau de difficulté :** moyen  
**Dénivelé total :** 424m (altitude mini : 207m, maxi : 319m)  
**Balisage :** Noms des chemins indiqués par panneaux,  
Directions indiquées par des flèches.

**Observations :** Prudence sur les routes et le long du ravin des Conques; bien refermer les portillons du Chemin de la Coutelle.  
Jonction possible avec d'autres boucles.